

1구간

안면도 자연휴양림 ▶
안면도 수목원 ▶
방포해수욕장 ▶
백사장항

거리(km) 13.7
시군구 태안군
관리기관 동서트레일 예산안내소
T. 041-404-7772


난이도 구분



편의시설




주요코스 안내




안면도 자연휴양림




26년 개방



꽃지 해수욕장



두여 해수욕장



백사장항



1구간의 숲



1

동서트레일 꽃지안내소,
꽃지간이대피소(조성중)
충남 태안군 안면읍
승언리 339-355



2

안면도 자연휴양림
(숲나들e 사전예약 필요)
충남 태안군 안면읍
승언리 135

1구간의 맛



게국지



게



육쪽마늘



감태

2구간

백사장항 ▶
청포대해수욕장 ▶
몽산포해수욕장

거리(km) 12
시군구 태안군
관리기관 동서트레일 예산안내소
T. 041-404-7772


난이도 구분



편의시설




주요코스 안내



드르니항



청포대
해수욕장



몽산포항



2구간의 **쉼**



동서트레일 별주부마을 안내소,
별주부마을대피소
충남 태안군 남면 원창리 587-23



별주부 체험마을
충남 태안군 남면 별주부길 102

2구간의 **맛과 밋**



황도호박고구마



송화소금



안면도쥬라기박물관



태안백합꽃축제

3구간

몽산포해수욕장 ▶
 진산리 해변 ▶
 태안읍행정복지센터

거리(km) 15.6
 시군구 태안군
 관리기관 동서트레일 예산안내소
 T. 041-404-7772


난이도 구분




편의시설




주요코스 안내



몽산포항



진산리해변



태안읍 남문리



3구간의 쉼

1 몽산포 야영장
 충남 태안군 남면
 몽산포길 63-43
 T. 070-7004-5349
 (*국립공원공단 예약시스템
 사전예약 필요)

3구간의 맛과 멋



바지락



박속밀국 낙지탕



경이정



목애당

4구간

몽산포해수욕장 ▶
 진산리 해변 ▶
 태안읍행정복지센터

거리(km) 15.6
 시군구 태안군
 관리기관 동서트레일 예산안내소
 T. 041-404-7772


난이도 구분

1등급 (매우쉬움)	2등급 (쉬움)	3등급 (보통)	4등급 (어려움)	5등급 (매우어려움)


편의시설

백패킹	숙박	화장실	버스정류장	음식점	주차장


주요코스 안내



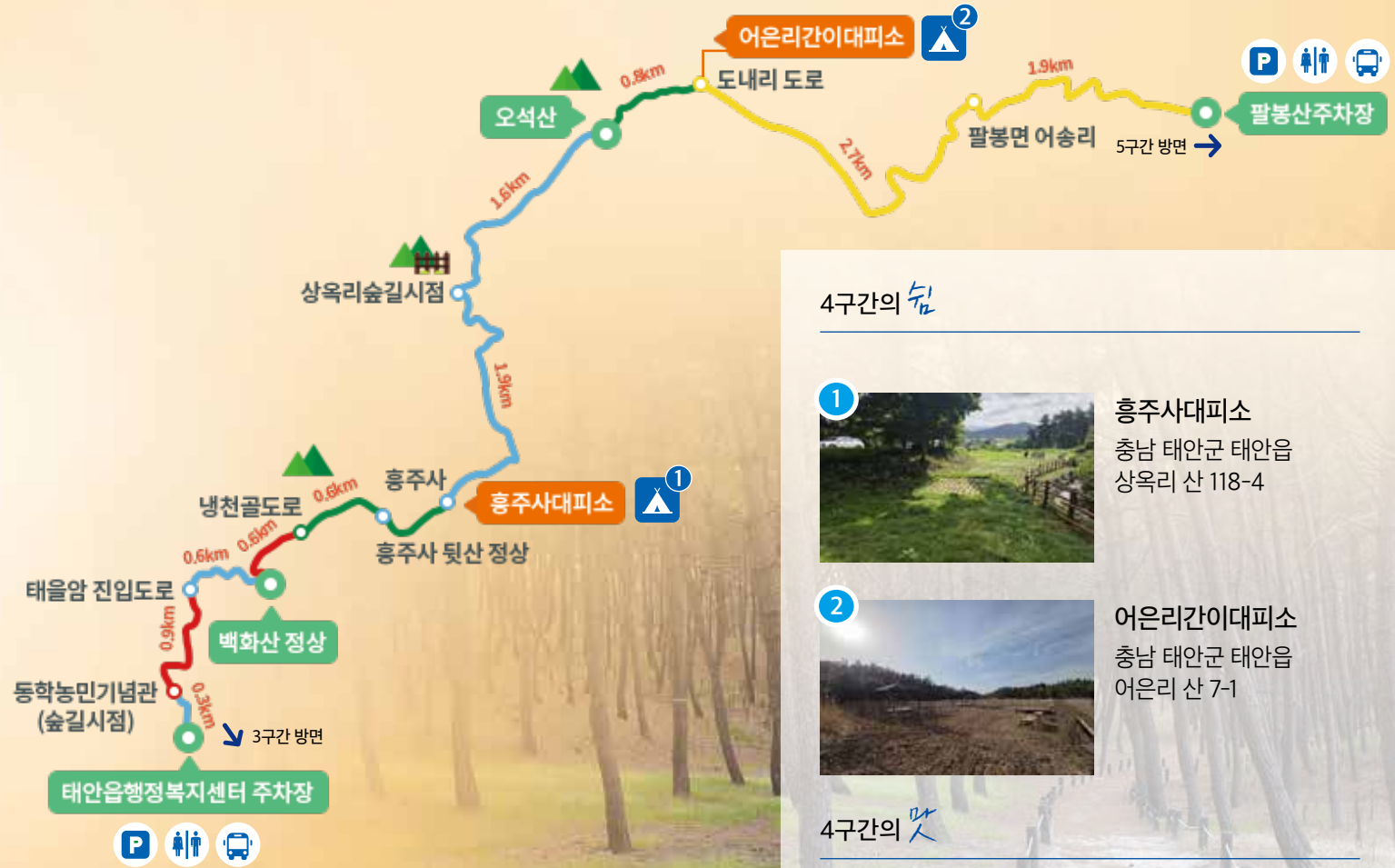
동학농민 기념관



백화산



팔봉산



4구간의 **쉼**

- 흥주사대피소**
 충남 태안군 태안읍 상옥리 산 118-4
- 어은리간이대피소**
 충남 태안군 태안읍 어은리 산 7-1

4구간의 **맛**



주꾸미

물텀뱅이탕

5구간

팔봉산 주차장 ▶
 금강산 ▶
 서산종합운동장 ▶
 울목리마을

거리(km) 19.3
 시군구 서산시
 관리기관 동서트레일 예산안내소
 T. 041-404-7772


난이도 구분




편의시설




주요코스 안내



팔봉산



부춘산



울목리마을



5구간의 **쉼**



동서트레일 서산안내소,
 서산대피소(조성중)
 충남 서산시 인지면 풍전리 산4

5구간의 **맛**



서산한우



생강한과

6구간

울목리마을 ▶ 간대산 ▶
 황소고개 ▶ 안국사지 ▶
 수당리 ▶ 성당초등학교 ▶
 삼응2리

거리(km) 19.1

시군구 서산시, 당진시

관리기관 동서트레일 예산안내소
 T. 041-404-7772


난이도 구분

				
1등급 (매우쉬움)	2등급 (쉬움)	3등급 (보통)	4등급 (어려움)	5등급 (매우어려움)


편의시설

					
백패킹	숙박	화장실	버스정류장	음식점	주차장

주요코스 안내



간대산




황소고개

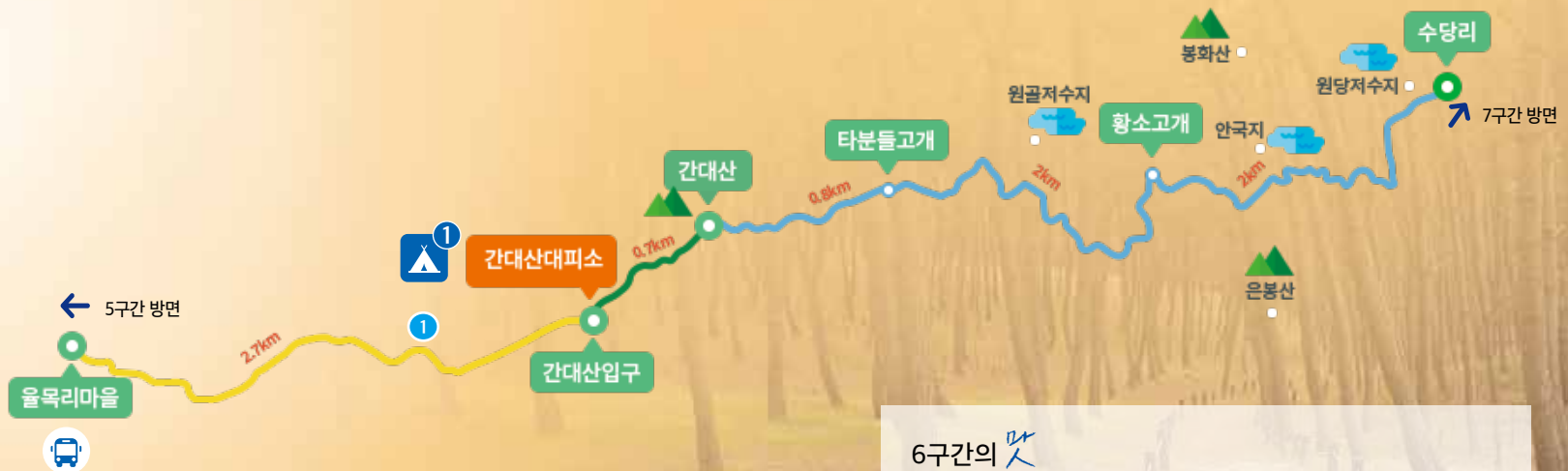


수당리

6구간의 **쉼**



1 간대산대피소
 충남 서산시 음암면
 문양리 157-14



6구간의 **맛**



뜸부기쌀



감태

7구간

삼웅2리 ▶ 대치리 ▶
팔중리 ▶ 용현리

거리(km) 11.8
시군구 당진시, 서산시
관리기관 동서트레일 예산안내소
T. 041-404-7772


난이도 구분

1등급 (매우쉬움)	2등급 (쉬움)	3등급 (보통)	4등급 (어려움)	5등급 (매우어려움)

편의시설

백패킹	숙박	화장실	버스정류장	음식점	주차장


주요코스 안내



성당삼거리




영탑사



서산마애여래삼존상



7구간의 뉘



1 영탑사대피소
충남 당진시 면천면
성하리 산70



2 고풍리대피소
충남 서산시 운산면
고풍리 323

7구간의 맛과 멋



면천어죽



면천두견주



면천읍성



영탑사

8구간

용현리 ▶ 상가리 ▶
옥계리 ▶ 대치리 ▶
시량리 ▶ 충의사

거리(km) 18.6
시군구 서산시, 예산군
관리기관 동서트레일 예산안내소
T. 041-404-7772


난이도 구분




편의시설




주요코스 안내



서산마애여래삼존상



통통고개



내포문화숲길



8구간의 **쉼**

- 동서트레일 예산안내소**
충남 예산군 덕산면 상가리 298-2
- 옥계리간이대피소**
충남 예산군 덕산면 옥계리 156
- 국립용현자연휴양림**
충남 서산시 운산면 용현리 산2-37

8구간의 **맛**



예당민물어죽



수덕사 산채정식

9구간

총의사 ▶ 둔리 ▶ 수암산 ▶
용봉산 ▶ 상하리 ▶
중계리 ▶ 이응노 생가

거리(km) 11.2

시군구 예산군, 홍성군

관리기관 동서트레일 예산안내소
T. 041-404-7772

난이도 구분




편의시설



주요코스 안내



총의사



용봉산



이응노생가
기념관



9구간의 뉘



1 동서트레일 용봉산
주차장안내소,
용봉산주차장대피소
충남 홍성군 홍북읍
상하리 564-18



2 덕산온천단지
충남 예산군 덕산면
신평리 513 일원

9구간의 맛과 멋



홍성 한우



재래맛김



총의사



수덕사

10구간

이응노 생가 ▶ 흥천문화마을 ▶
 백월산 ▶ 황곡리 ▶
 내포문화숲길 흥성센터
 (남장리)

거리(km) 15.6
 시군구 홍성군
 관리기관 동서트레일 예산안내소
 T. 041-404-7772


난이도 구분

1등급 (매우쉬움)	2등급 (쉬움)	3등급 (보통)	4등급 (어려움)	5등급 (매우어려움)

편의시설

백패킹	숙박	화장실	버스정류장	음식점	주차장


주요코스 안내



이응노생가 기념관



백월산



내포문화숲길 흥성센터



10구간의 **쉼**

- 백월산간이대피소(비상시)
충남 홍성군 홍성읍 월산리 (백월산 코끼리바위 옆)
- 동서트레일 흥성안내소, 흥성대피소
충남 홍성군 홍성읍 남장리 437

10구간의 **맛과 멋**

- | | |
|--------|-----------|
| | |
| 홍성 한우 | 토굴새우젓 |
| | |
| 남당리새조개 | 홍성민속테마박물관 |

11구간

내포문화숲길 홍성센터 ▶
척괴마을 ▶
그림같은수목원 ▶
광천읍 ▶
오서산 상담마을

거리(km) 15.4
시군구 홍성군
관리기관 동서트레일 예산안내소
T. 041-404-7772


난이도 구분




편의시설



주요코스 안내



내포문화숲길
홍성센터




그림같은
수목원





오서산상담
마을




11구간의 쉼

- 

동서트레일 홍성안내소, 홍성대피소
충남 홍성군 홍성읍 남장리 437
- 

그림같은수목원 인근 간이대피소
충남 홍성군 광천읍 매현리 451
- 

오서산산촌마을대피소
충남 홍성군 광천읍 담산리 752
- 

하누리마을
충남 홍성군 광천읍 매현길 2

12구간

오서산 상담마을 ▶
 정암사 ▶ 내원사 ▶
 기러기재 ▶
 대현1리 마을회관

거리(km) 16
 시군구 홍성군
 관리기관 동서트레일 예산안내소
 T. 041-404-7772


난이도 구분




편의시설




주요코스 안내



오서산상담마을



신질바위



대현1리
마을회관

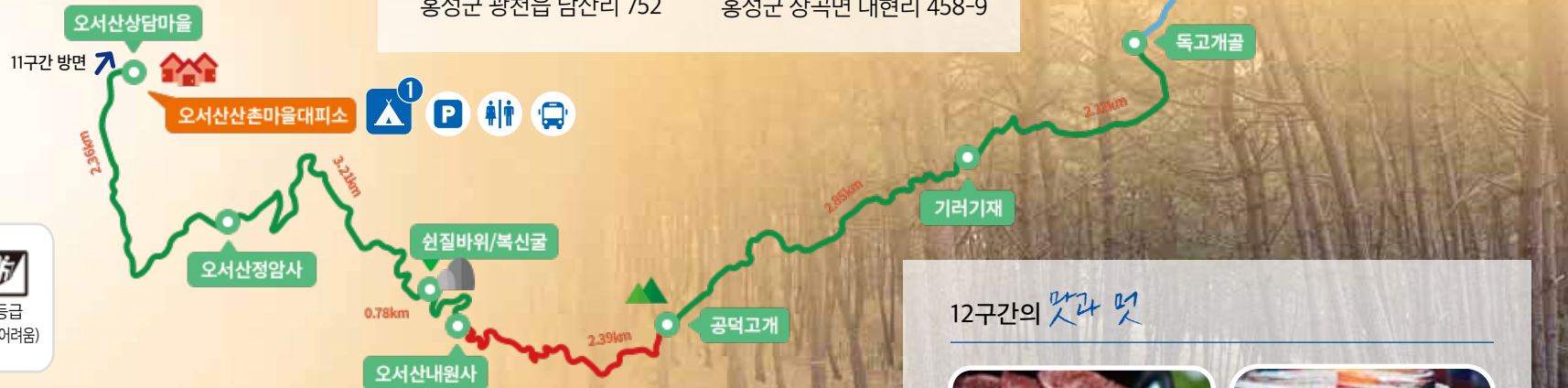
12구간의 **눈**



1
오서산산촌마을대피소
홍성군 광천읍 담산리 752



2
대현리마을회관대피소
홍성군 장곡면 대현리 458-9



12구간의 **맛과 멋**



홍성한우



토굴새우젓



장곡산성



한국식기박물관

47구간

오전약수 관광지주차장 ▶
박달령 ▶ 주실령 ▶
국립백두대간수목원 ▶
도심3리 마을회관

거리(km) 18.2

시군구 봉화군

관리기관 동서트레일 봉화객주안내소
T. 054-514-7010

난이도 구분



편의시설




주요코스 안내



오전약수탕



백두대간수목원



춘양목군락지

47구간의 **쉼**

1



동서트레일 봉화객주
안내소
경북 봉화군 물야면 오전리
95-31

2

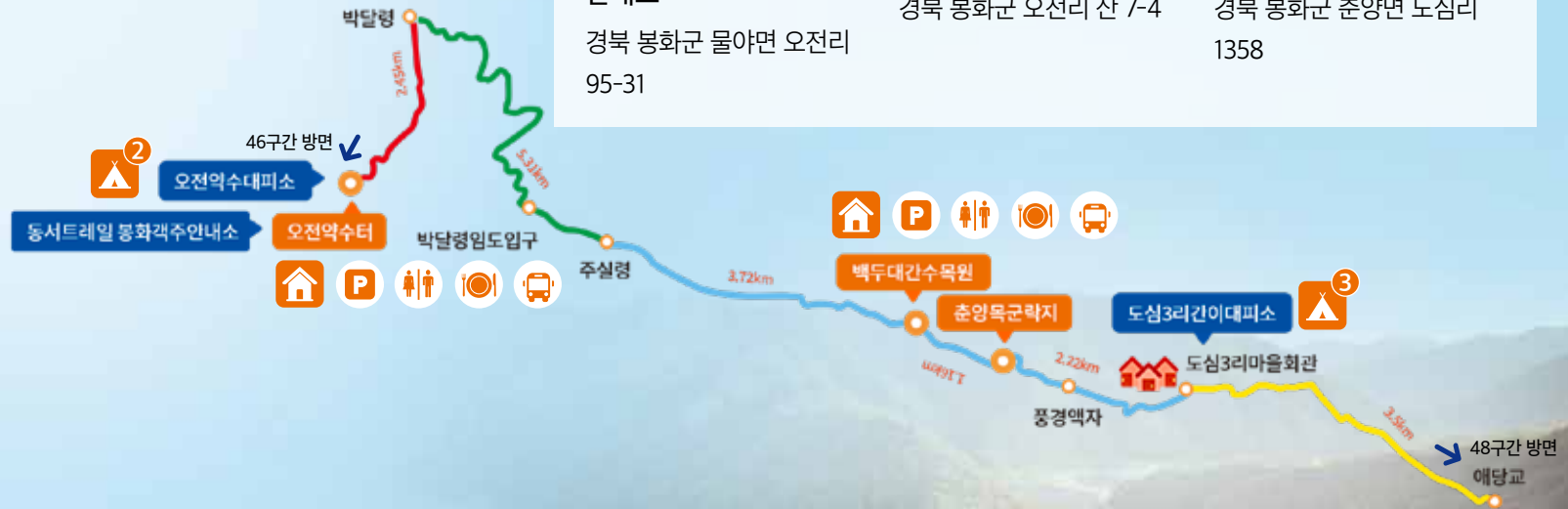


오전약수대피소
경북 봉화군 오전리 산 7-4

3



도심3리간이대피소
경북 봉화군 춘양면 도심리
1358



47구간의 **맛과 멋**



봉화객주 참나무 화덕피자



국립백두대간수목원

48구간

수진교 ▶ 거포재 ▶
 한국산림과학고등학교 ▶
 춘양면행정복지센터

거리(km) 10.8
 시군구 봉화군
 관리기관 동서트레일 봉화객주안내소
 T. 054-514-7010


난이도 구분




편의시설



주요코스 안내



애당리



동서트레일 춘양안내소(조성중),
 춘양대피소



48구간의 **쉼**



1 동서트레일 춘양
 안내소(조성 중),
 춘양대피소
 경북 봉화군 춘양면
 의양리 417-5

48구간의 **맛과 멋**



송이버섯



사과



억지춘양시장



만산고택

49구간

춘양면행정복지센터 ▶
 부개재 고개 ▶
 현동삼거리

거리(km) 11.9
 시군구 봉화군
 관리기관 동서트레일 봉화객주안내소
 T. 054-514-7010


난이도 구분




편의시설



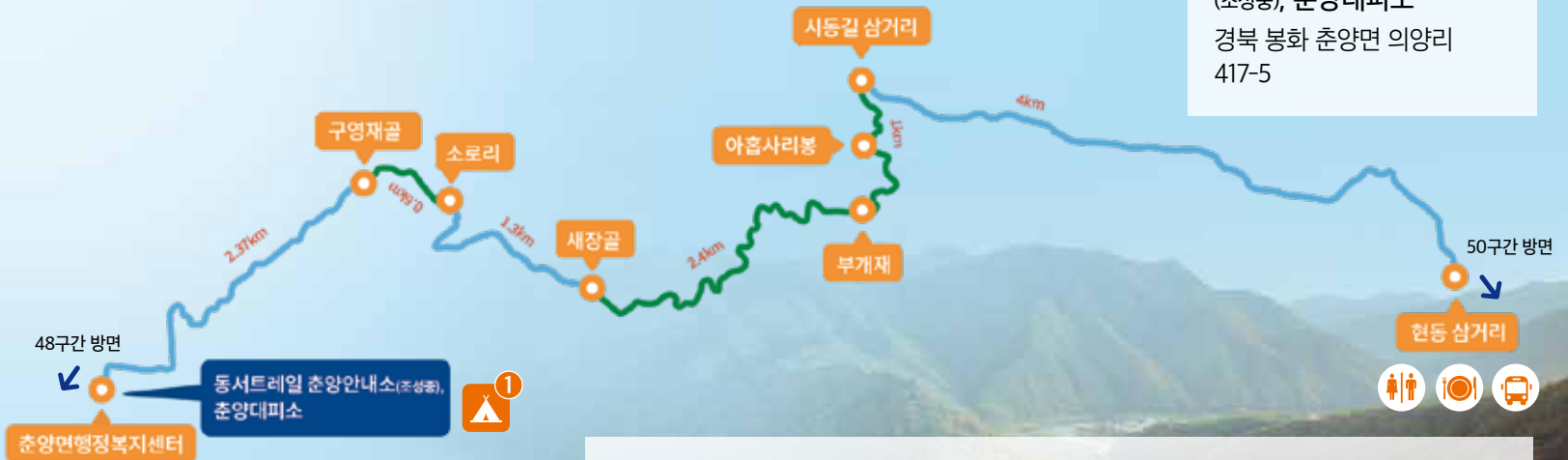
주요코스 안내



동서트레일 춘양안내소(조성중),
 춘양대피소



현동삼거리



49구간의 **눈**



동서트레일 춘양안내소
 (조성중), 춘양대피소
 경북 봉화 춘양면 의양리
 417-5

49구간의 **맛과 멋**



순두부



송어



석조여래입상

51구간

분천역 ▶ 척구마을 ▶
비동마을 ▶ 승부역 ▶
양원역 ▶
전곡리 마을회관

거리(km) 15.1
시군구 봉화군
관리기관 동서트레일 봉화객주안내소
T. 054-514-7010


난이도 구분



편의시설



주요코스 안내



분천역



양원역



51구간의 **쉼**

- 

동서트레일 분천안내소
경북 봉화군 소천면
분천리 935-81
- 

척구마을간이대피소
경북 봉화군 소천면
분천리 2102

51구간의 **맛**

- 
- 양원역
- 
- 영암선 개통기념비
- 
- 분천산타마을
- 
- 승부역

52구간

전곡리 마을회관 ▶
전곡1길 갈림길 ▶
큰넓재 ▶ 한나무재 ▶
소광3교 ▶ 소광2리
(금강송펜션)

거리(km) 12

시군구 울진군

관리기관 동서트레일 봉화객주안내소
T. 054-514-7010

난이도 구분




편의시설



주요코스 안내



양원역



금강소나무 숲길

52구간의 **눈**



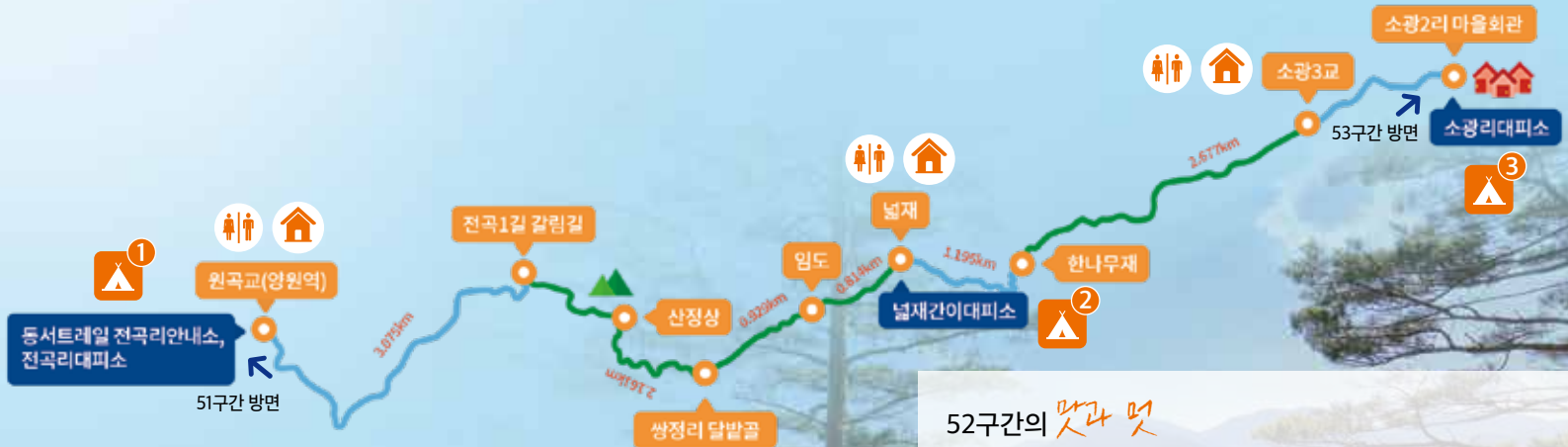
1 동서트레일 전곡리안내소, 전곡리대피소 (안내소 조성 중)
울진군 금강송면 전곡리 315-3



2 넓재간이대피소
울진군 금강송면 쌍전리 산152



3 소광리대피소
울진군 금강송면 소광리 657



52구간의 맛과 멋



두릅



금강소나무숲길

53구간

소광2리(금강송펜션) ▶ 저진터재 ▶
너삼밭재 ▶ 대광천 ▶ 주막터 ▶
셋재(조령성황사) ▶ 찬물내기 ▶
합수나달 ▶ 바릿재 ▶
두천리(내성행상불망비)

53구간의 맛과 멋



금강송 송이



십이령옛길

거리(km) 13.2

시군구 울진군

관리기관 동서트레일 봉화객주안내소
T. 054-514-7010


난이도 구분



편의시설



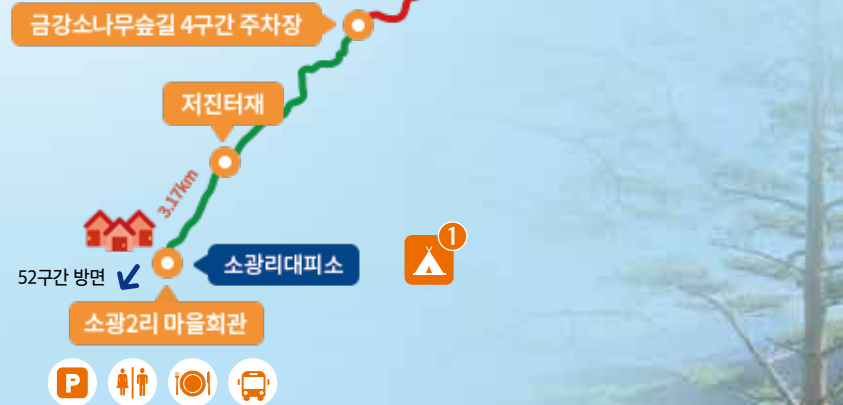
주요코스 안내



금강소나무
숲길



두천리



53구간의 쉼

- 소광리대피소**
경북 울진군 금강송면
소광리 657
- 찬물내기간이대피소**
경북 울진군 금강송면
소광리 산11
- 두천리대피소**
경북 울진군 북면
두천리 230

54구간

두천리(내성행상불망비) ▶
안말래마을 ▶ 사기점 ▶
들머리삼거리 ▶ 보부천 ▶
선바위 ▶ 중섬마을

거리(km) 15
시군구 울진군
관리기관 동서트레일 봉화객주안내소
T. 054-514-7010

난이도 구분




편의시설



주요코스 안내



두천리




하원리 불영사
계곡



54구간의 **눈**

- 1** 두천리대피소
경북 울진군 북면
두천리 230
- 2** 들머리삼거리대피소
경북 울진군 북면
두천리 산72-1
- 3** 하원리대피소
울진군 금강송면 하원리
72번지 등 3필지

54구간의 **맛과 멋**



돌미역

불영사

55구간

- 중섬마을 ▶ 전치마을 ▶ 한티재 ▶
- 막금마을 ▶ 누금마을 ▶ 내앞마을 ▶
- 구미마을 ▶ 성류굴입구 ▶
- 망양정 ▶ 망양정 해수욕장

거리(km) 20

시군구 울진군

관리기관 동서트레일 봉화객주안내소
 T. 054-514-7010


난이도 구분

- 1등급 (매우쉬움)
- 2등급 (쉬움)
- 3등급 (보통)
- 4등급 (어려움)
- 5등급 (매우어려움)

편의시설

- 백패킹
- 숙박
- 화장실
- 버스정류장
- 음식점
- 주차장

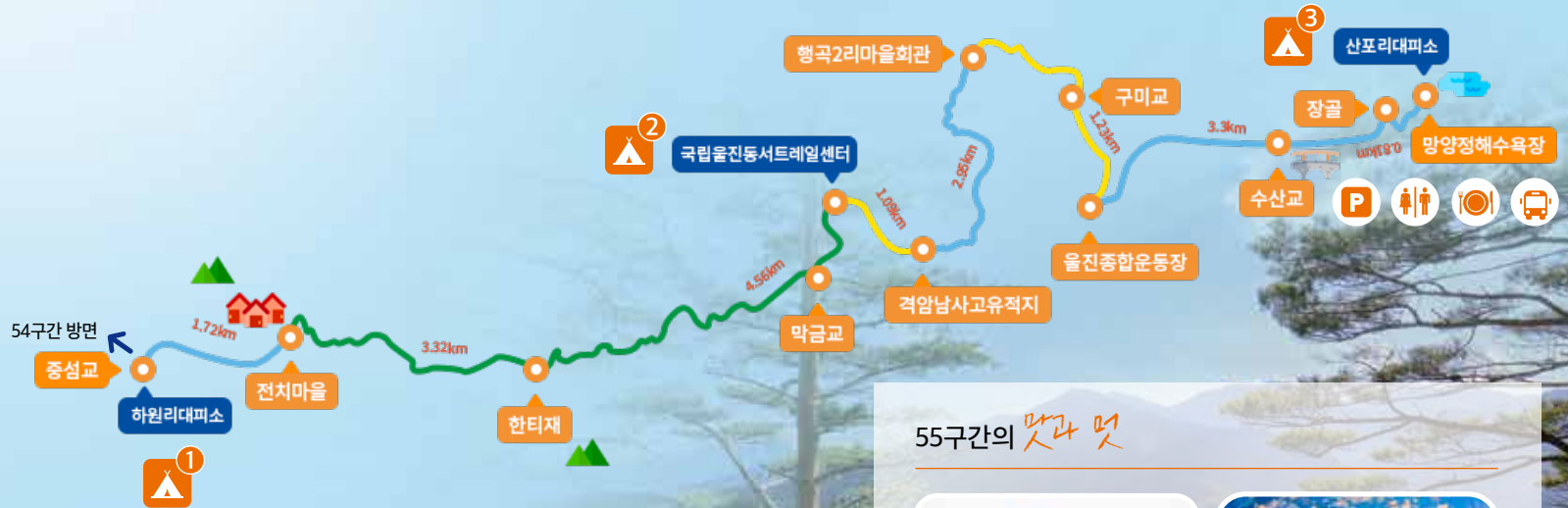
주요코스 안내



하원리 불영사
계곡



망양정



55구간의 **쉼**

1



하원리대피소
 불영계곡 일원(울진군 금강송
 면 하원리 72번지 등 2필지)

2



국립울진동서트레일센터
 경북 울진군 근남면 수구리
 721-1 일원

3



산포리대피소
 망양정해수욕장 일원(울진군
 근남면 산포리 556-4)

55구간의 **맛과 멋**



대게



은어다리